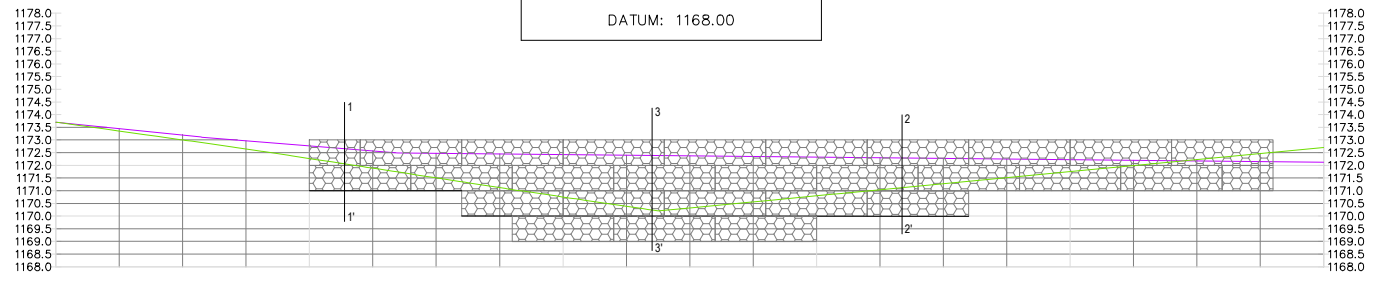
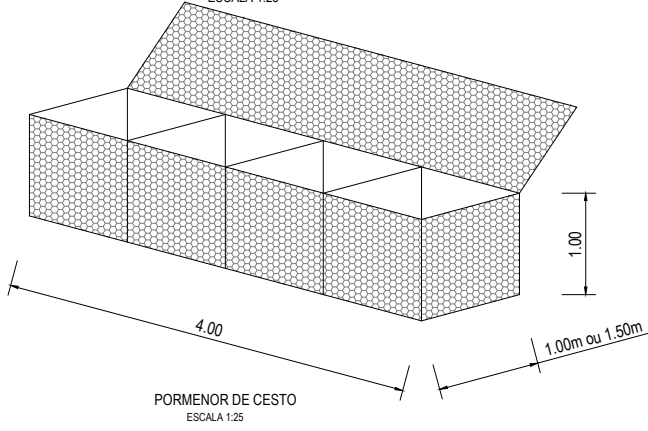
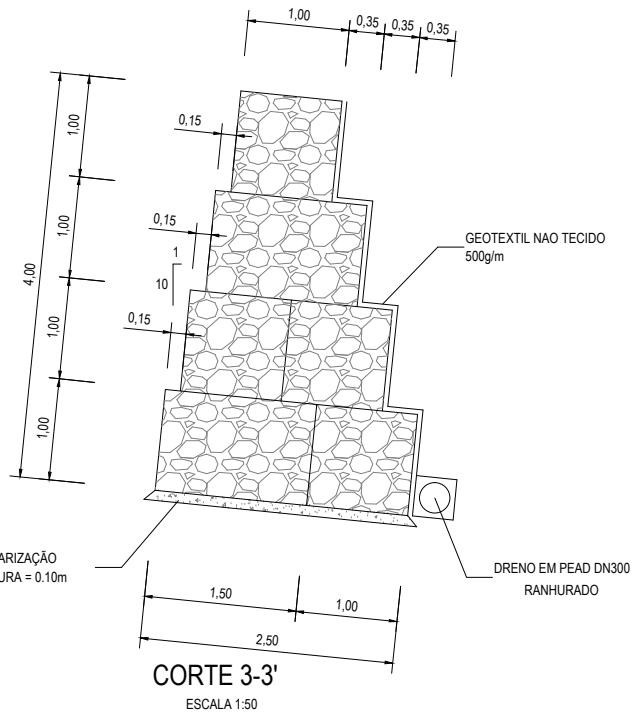
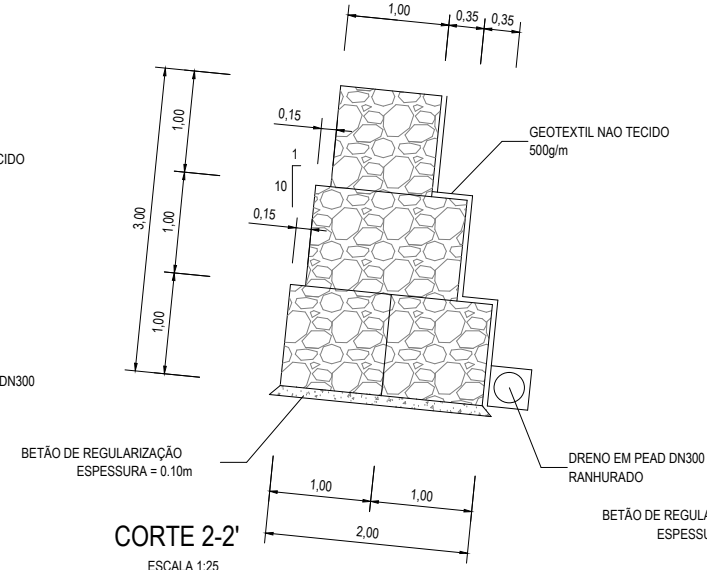
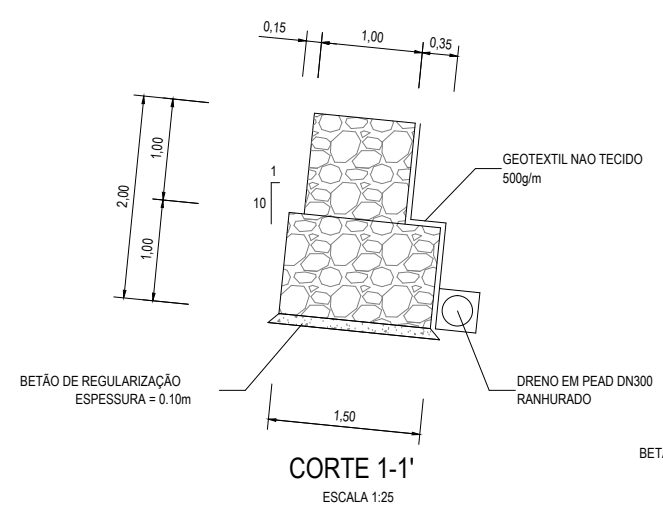
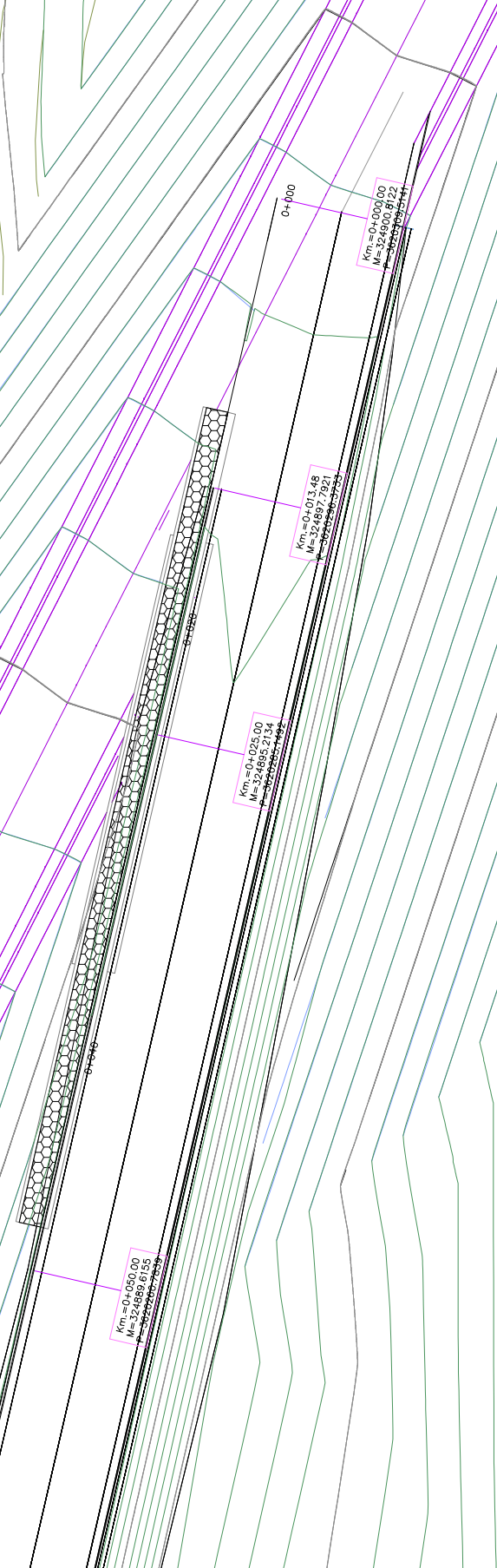


ESCALA
1:100

PERFIL LONGITUDINAL
ESCALA H/V: 100/100
DATUM: 1168.00



QUILOMETRAGEM	0+000	0+002.50	0+005.00	0+007.50	0+010.00	0+012.50	0+015.00	0+016.00	0+017.50	0+020.00	0+022.50	0+025.00	0+027.50	0+030.00	0+032.50	0+035.00	0+036.00	0+037.50	0+040.00	0+042.50	0+045.00	0+047.50	0+048.00	0+050.00
COTAS DO TERRENO	1173.981	1173.707	1173.354	1172.650	1172.272	1171.889	1171.506	1171.353	1171.124	1170.752	1170.384	1170.320	1170.559	1170.799	1171.037	1171.276	1171.371	1171.515	1171.754	1171.992	1172.231	1172.470	1172.518	1172.709
COTAS DA RASANTE	1173.981	1173.444	1173.226	1172.972	1172.772	1172.572	1172.372	1172.172	1171.972	1171.772	1171.572	1171.372	1171.172	1170.972	1170.772	1170.572	1170.372	1170.172	1169.972	1169.772	1169.572	1169.372	1169.172	1168.972
COTAS DE TRABALHO	0.09	0.224	0.322	0.500	0.663	0.972	1.115	1.329	1.676	2.018	2.058	1.794	1.530	1.266	1.002	0.897	0.738	0.475	0.211	-0.053	-0.317	-0.370	-0.561	
ELEMENTOS DO PERFIL DA ESTARADA	Incl. = -15.0896% L = 5.727		Incl. = -8.0052% L = 7.723			Incl. = -0.9996% L = 11.517				Incl. = -0.9996% L = 25.000														
ELEMENTOS DO TRAÇADO	L = 13.48											L = 11.52				L = 25.00								
DIAGRAMAS DE CURVAS	R = 00											R = 00				R = 00								
COROAMENTO DO MURO												-1173.000				-1173.000								
FUNDAÇÃO DO MURO												-1171.000				-1171.000								



Índice	Atividade	Idi	Des	Atividade
Classe	VALOR AMBIENTE GESTÃO E ADMINISTRAÇÃO DE RESÍDUOS DA MADEIRA, SA			
Título	CONSTRUÇÃO DA 3ª FASE DO ATERRO SANITÁRIO DA ETRS DE MEIA SERRA Projeto de Execução			
ambirumo		Título do Projeto		
MUIRO DE GABIÕES PLANTA, PERFIL LONGITUDINAL E CORTES TRANSVERSAIS TIPO		Escala	Desenho Nº	6