


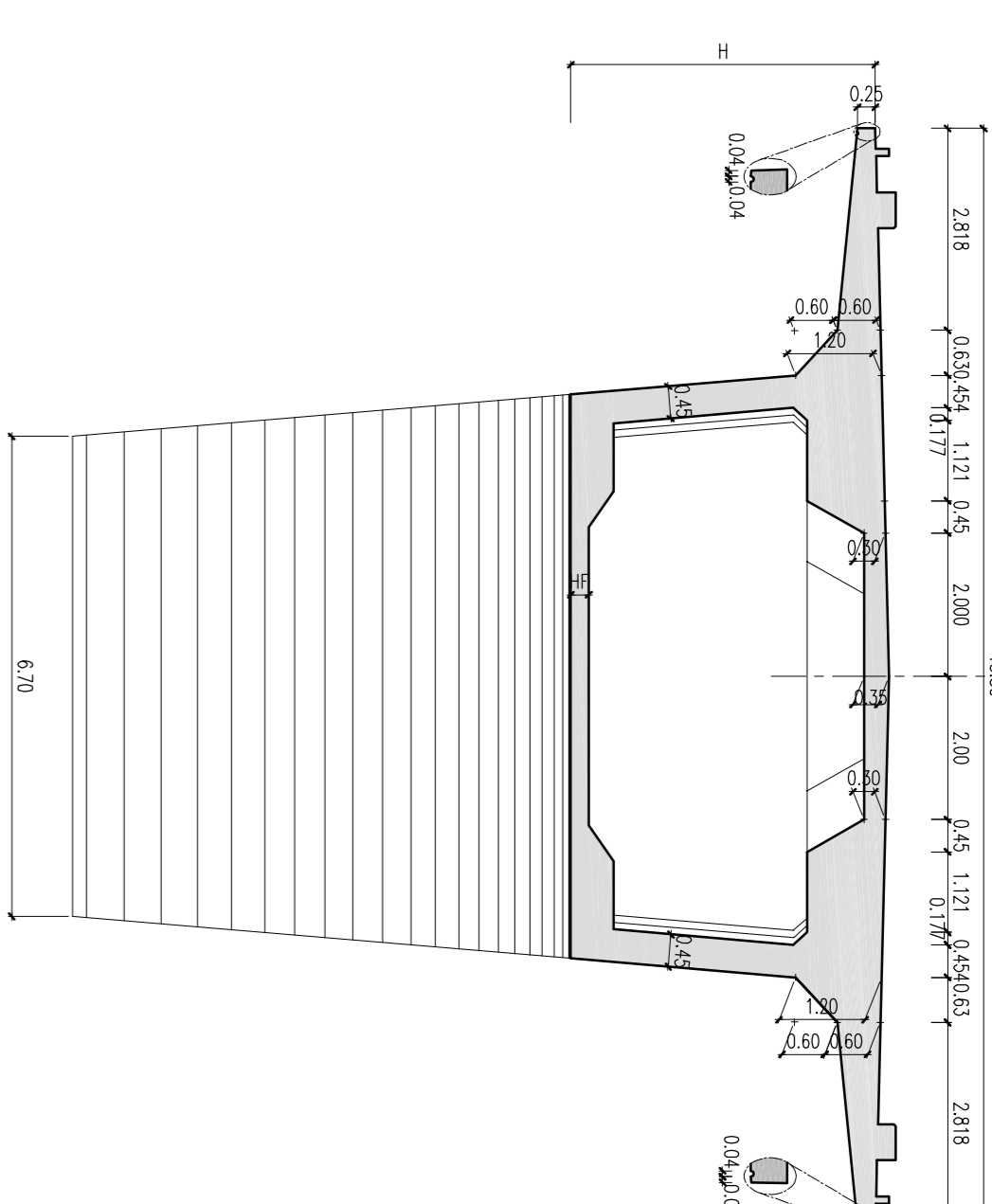
190,00

PLANTA AO NÍVEL DO TABULEIRO - LOCALIZAÇÃO DAS ADUELAS
Esc: 1/200 (A1)
Esc: 1/400 (A3)

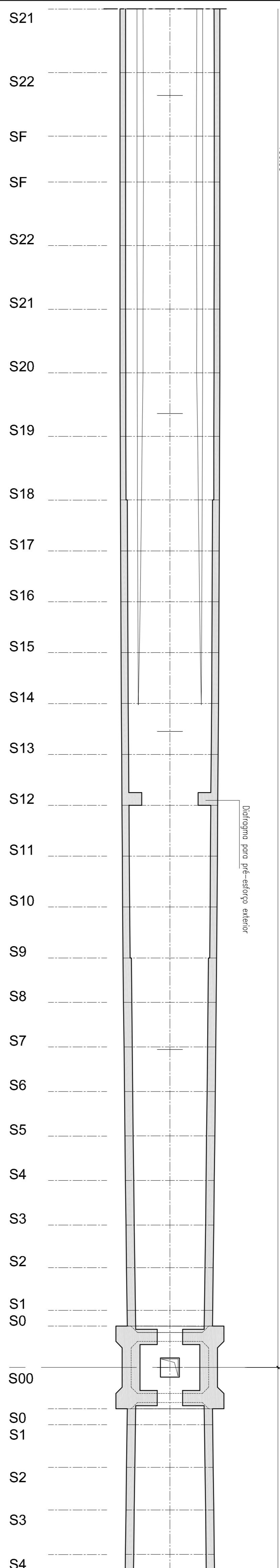


190,00

Seção S23
Esc: 1/100 (A1)
Esc: 1/200 (A3)

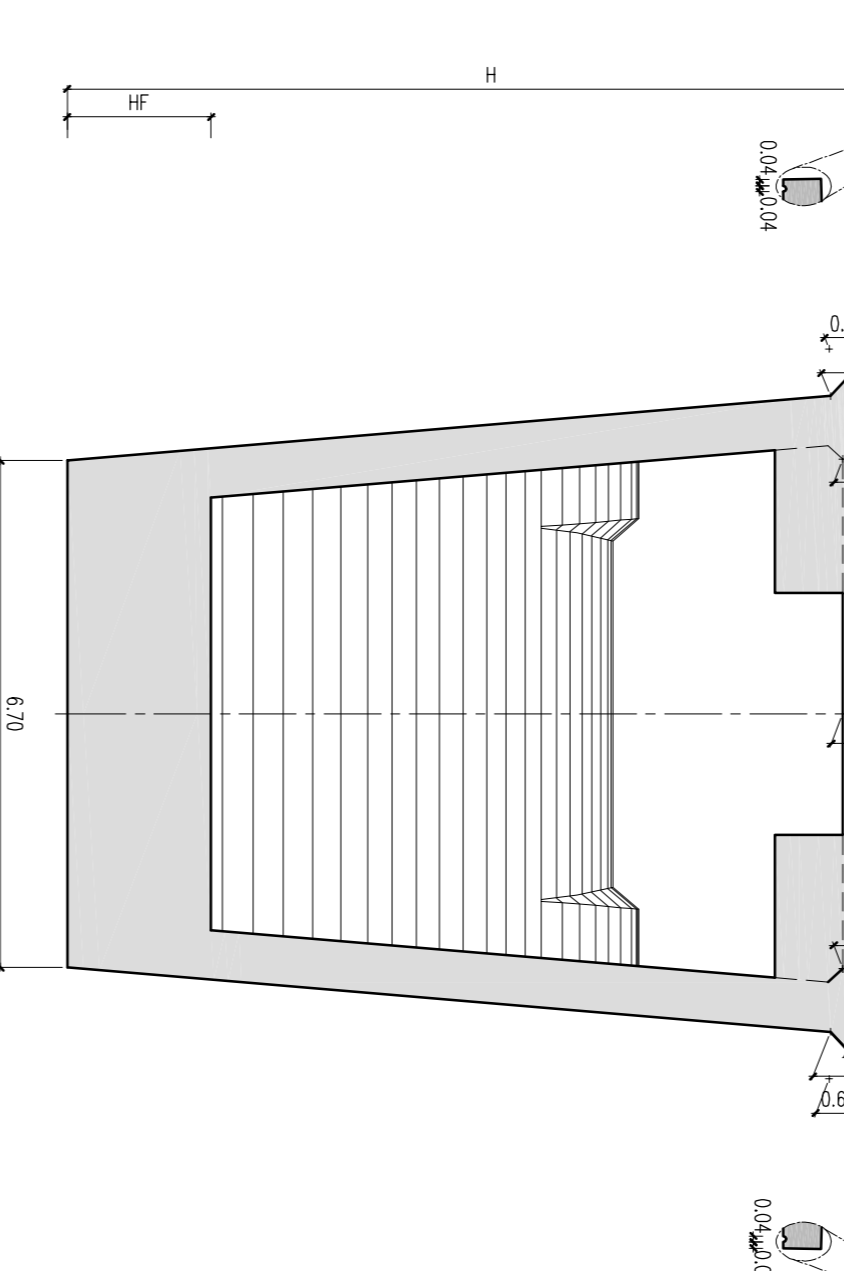


PLANTA DO TABULEIRO - BANZO INFERIOR - LOCALIZAÇÃO DAS ADUELAS
Esc: 1/200 (A1)
Esc: 1/400 (A3)

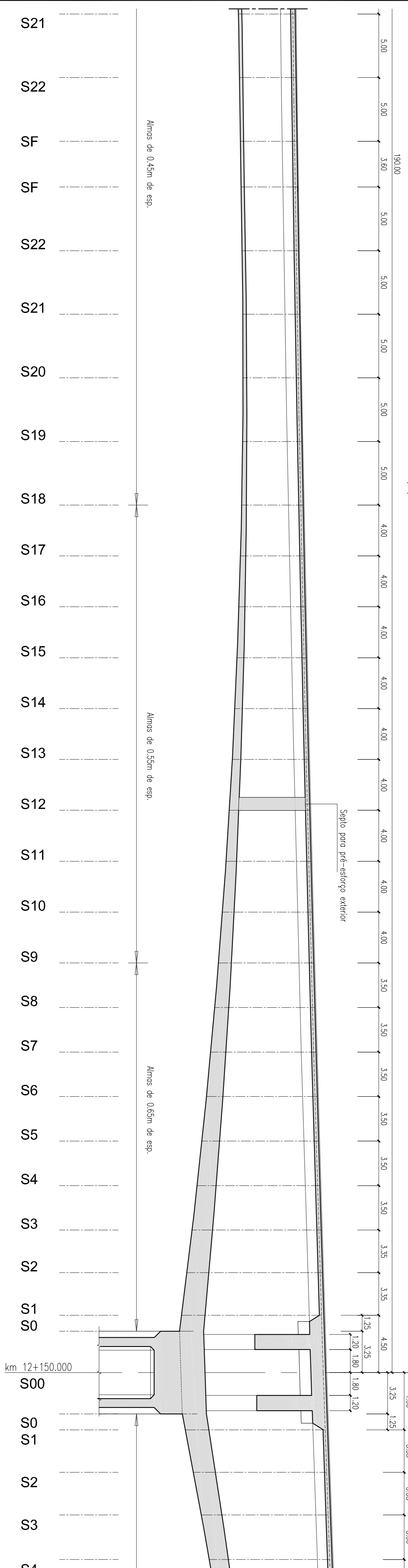


190,00

Seção S0
Esc: 1/100 (A1)
Esc: 1/200 (A3)

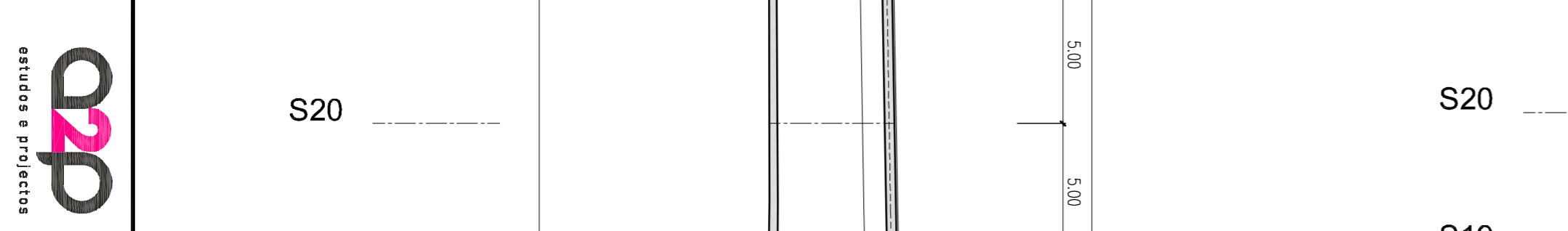
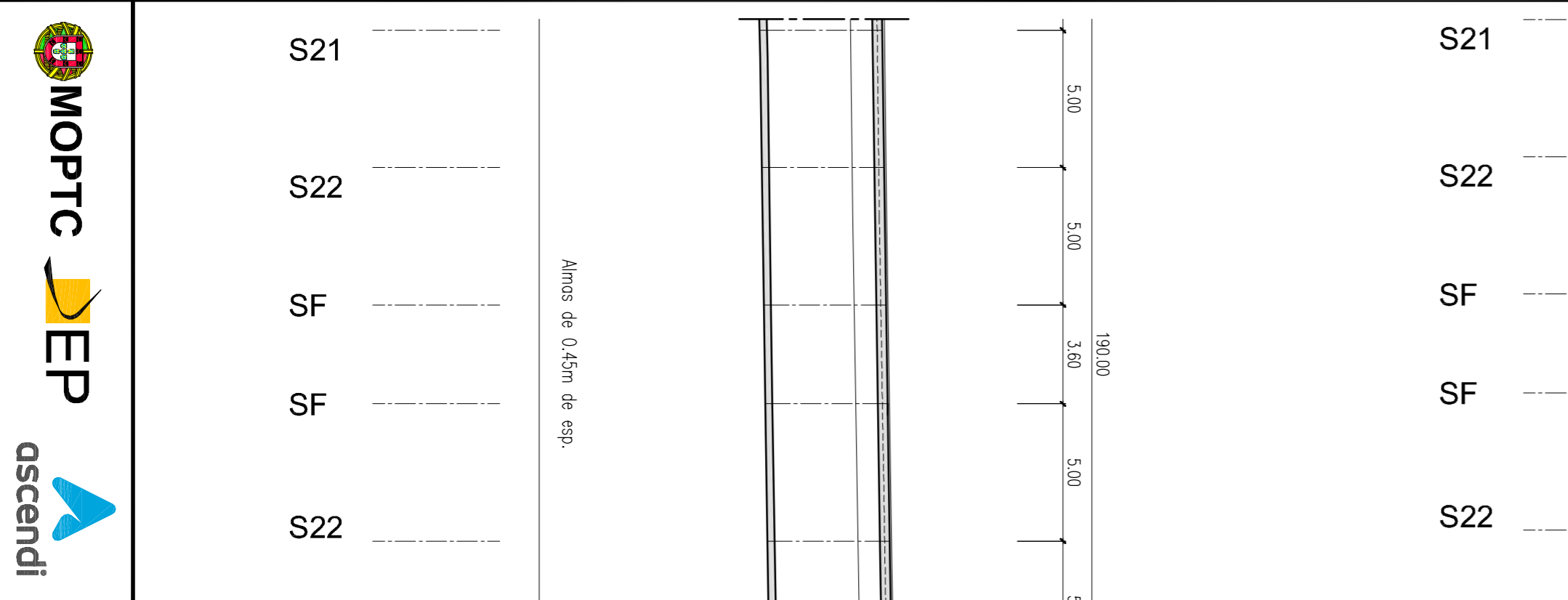



CORTE LONGITUDINAL - LOCALIZAÇÃO DE SEÇÕES
Esc: 1/200 (A1)
Esc: 1/400 (A3)



km 12+150,000

SEÇÃO	H	HF
S0	11,200	1,900
S1	11,008	1,858
S2	10,488	1,741
S3	9,999	1,624
S4	9,463	1,511
S5	8,989	1,402
S6	8,524	1,294
S7	8,105	1,188
S8	7,886	1,101
S9	7,288	1,012
S10	6,881	0,916
S11	6,481	0,824
S12	6,144	0,744
S13	5,808	0,663
S14	5,533	0,597
S15	5,259	0,531
S16	5,030	0,476
S17	4,816	0,424
S18	4,650	0,380
S19	4,484	0,334
S20	4,365	0,299
S21	4,277	0,272
S22	4,250	0,259
SF - S23	4,250	0,250



Projeto

SUBCONCESSÃO PINHAL INTERIOR
IC8 - PROENÇA A NOVA / PERDIGÃO (A23)

Estudante: João Roberto José Mendes
 Projeto: João Roberto José Mendes, Carlos Augusto Mendes
 Coordenador: João Roberto José Mendes, Carlos Augusto Mendes
 Desenhador: João Roberto José Mendes, Carlos Augusto Mendes
 Verificador: João Roberto José Mendes, Carlos Augusto Mendes

Descrição	Assinatura	Data
Projeto		
Coordenação		
Desenho		
Verificação		

Estado: Como indicado

PROJETO DE EXECUÇÃO
 OBRAS DE ARTE ESPECIAIS
 Ponte sobre o Rio Cozema
 TABULEIRO
 PLANTAS, CORTE LONGITUDINAL (3/4)

Nome: PNPE.E.PROC.181.16
 Rev: 07
 Data: 2011