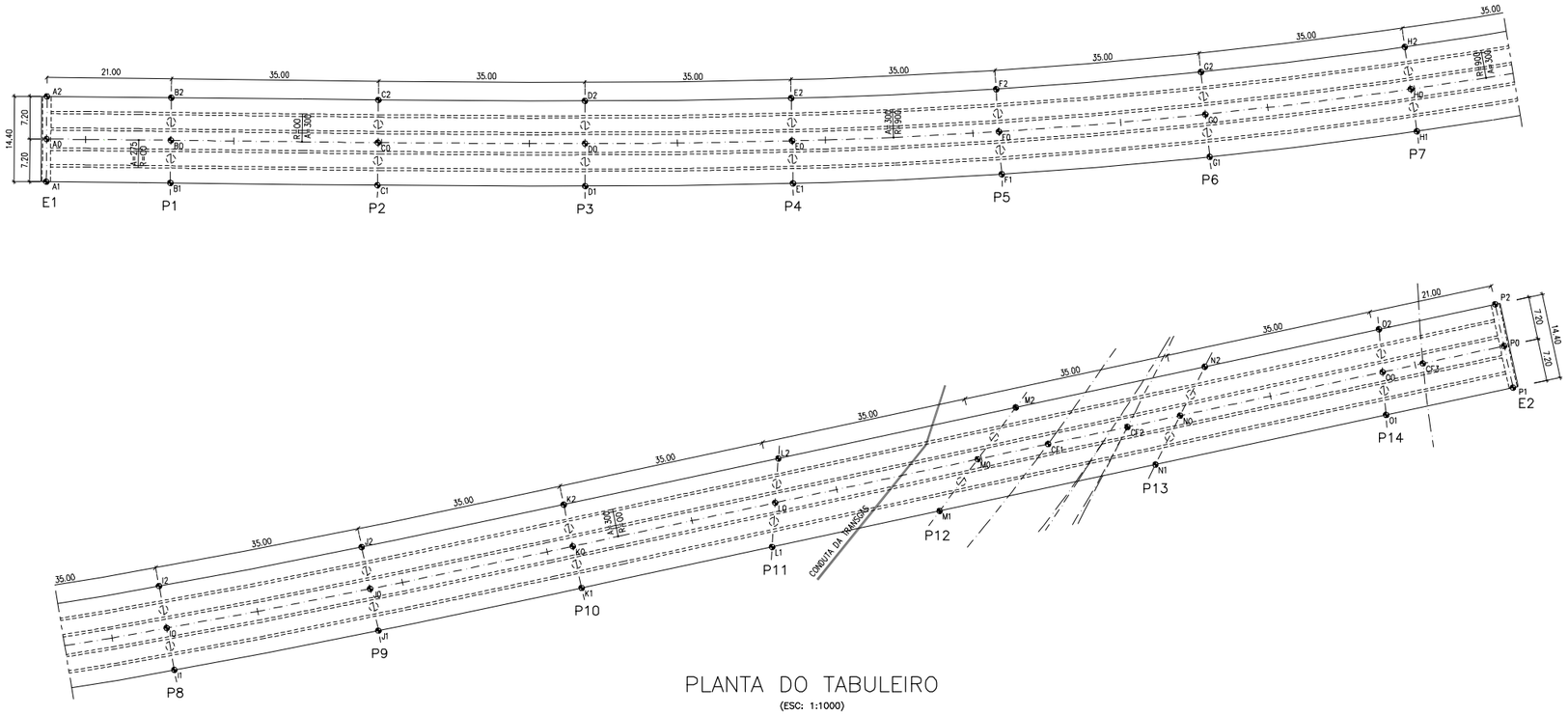

PLANTA DO TABULEIRO

(ESC: 1:1000)

PONTOS	COTAS	PONTOS	COTAS	PONTOS	COTAS	PONTOS	COTAS	PONTOS	COTAS	PONTOS	COTAS
A1	12.196	D1	12.062	G1	13.099	J1	15.007	M1	16.663	P1	18.214
A0	12.233	D0	11.897	G0	12.793	J0	14.788	M0	16.885	P0	18.367
A2	12.270	D2	11.732	G2	12.487	J2	14.569	M2	16.797	P2	18.214
B1	12.043	E1	12.299	H1	13.696	K1	15.653	N1	17.322	CF1	17.111
B0	12.065	E0	12.040	H0	13.390	K0	15.488	N0	17.517	CF2	17.364
B2	12.087	E2	11.781	H2	13.084	K2	15.323	N2	17.406	CF3	18.177
C1	11.967	F1	12.644	I1	14.360	L1	16.163	O1	17.915		
C0	11.896	F0	12.338	I0	14.088	L0	16.188	O0	18.074		
C2	11.825	F2	12.032	I2	13.816	L2	16.053	O2	17.927		

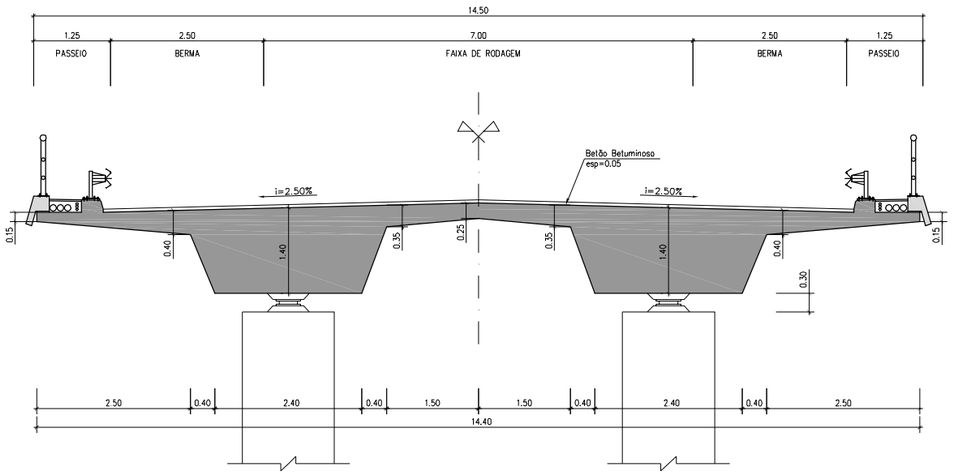

SECÇÕES TIPO DO TABULEIRO – SOBRE OS APOIOS

(ESC: 1:100)

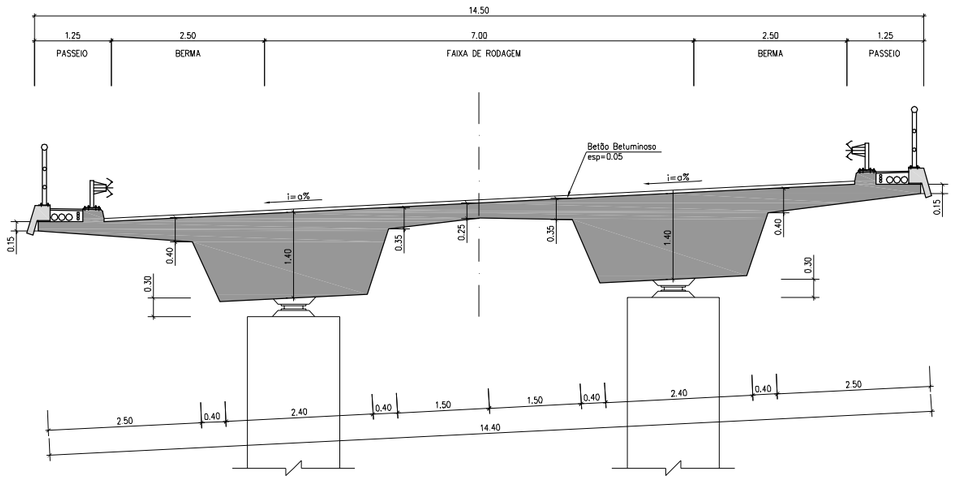

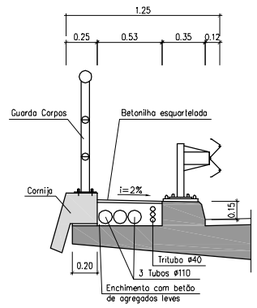

PORMENOR DO PASSEIO

(ESC: 1:50)

INSTITUTO SUPERIOR DE ENGENHARIA DE LISBOA

DEPARTAMENTO DE ENGENHARIA CIVIL

EN 10 - 8 - ALTO DA GUERRA / MITRENA
2º Lanço - Praias do Sado / Mitrena
PROJECTO DE EXECUÇÃO

Designação:
VIADUTO S/ SAPAL E O C.F.
TABULEIRO - DIMENSIONAMENTO
ALTIMETRIA E SECÇÕES TRANSVERSAIS 1

Projectou:
Elsa Pires, aluna nº 29426
Mestrado de Engenharia Civil
Especialidade: Estruturas

Data: Outubro de 2010

Escala: 1:1000 1:100 1:50

Substitui:

Substituido por:

Desenho nº 9