



**SIMBOLOGIA**

-  CONTACTO
-  CAVALGAMENTO





**GRANULOMETRIA E LITOLOGIAS**

- Am SILTE
- Ar ARGILA
- Dr AREIA
- G GRAUVAQUES
- X XISTOS
- G-X ALTERNÂNCIAS ENTRE GRAUVAQUES E XISTOS
- D DIABASES
- Tr TUFO RIOLÍTICO

**ESTADOS DE ALTERAÇÃO**

- W1 SÃ
- W2 POUCA ALTERADA
- W3 MEDIANAMENTE ALTERADA
- W4 MUITO ALTERADA
- W5 DECOMPOSTA

**UNID. LITOLÓGICAS**

-  S SOLO DE COBERTURA: AREIA SILTOSA ACASTANHADA COM RESTOS DE RAÍZES
-  QXP TERRENO ANTRÓPICO COMPACTADO (ESTRADAS)
-  M<sub>1</sub> AREIAS
-  M<sub>2</sub> ARGILA E LIMOS

M  
FORMAÇÃO MIOCENO



Título Complementar:  
TRABALHO FINAL DE Mestrado:  
PROJECTO DE OBRAS DE ARTE CORRENTES  
PRÉ-FABRICADAS, VIADUTO 22.02

Projecto:  
Pedro Almeida n.º31216  
Mestrado em Engenharia Civil  
Especialidade: Estruturas

Designação:  
IMPLANTAÇÃO E LOCALIZAÇÃO DAS SONDAGENS

Escala numérica:  
1:600

Data:  
Dezembro 2014

Desenho n.º:  
3/22