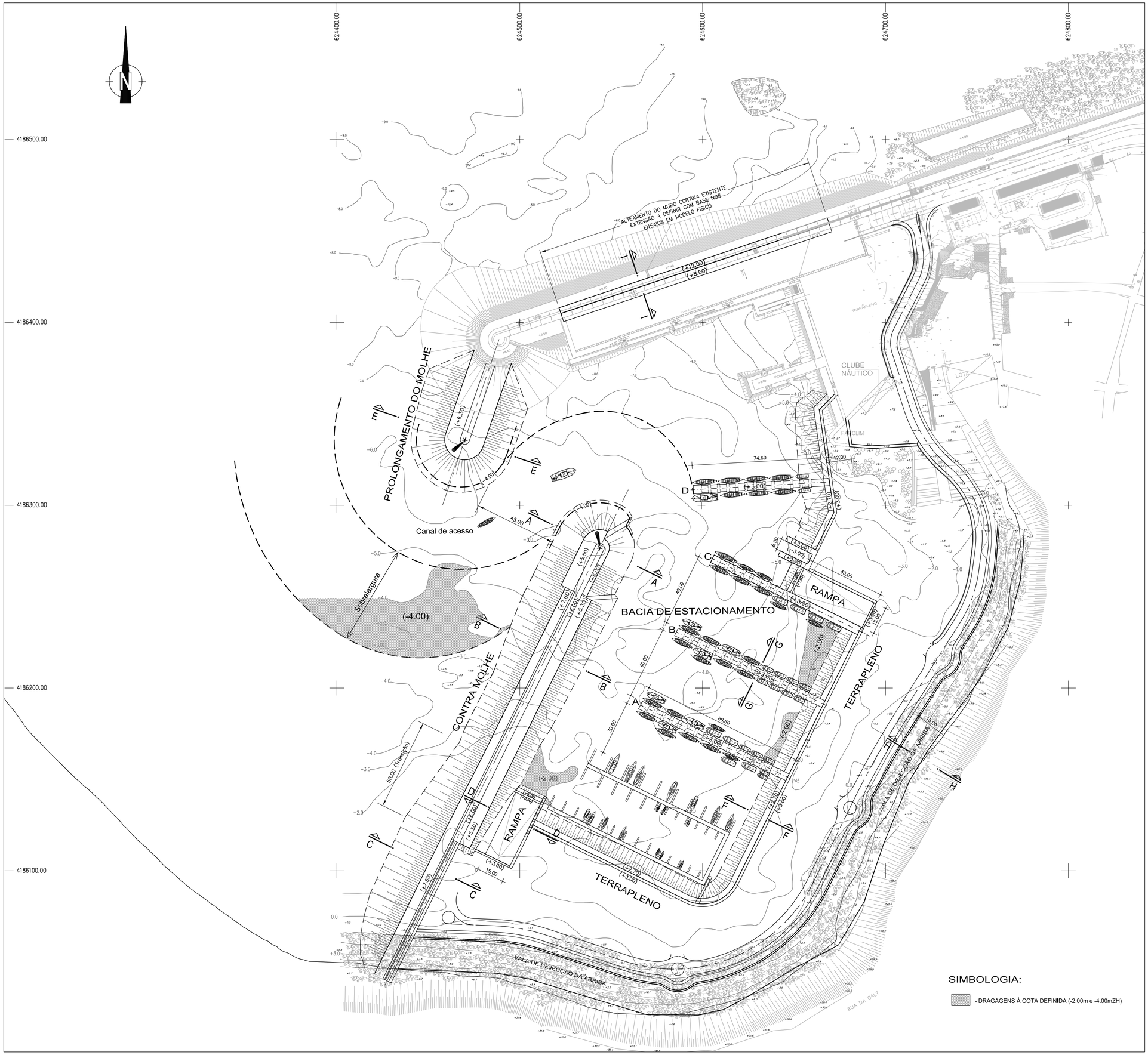

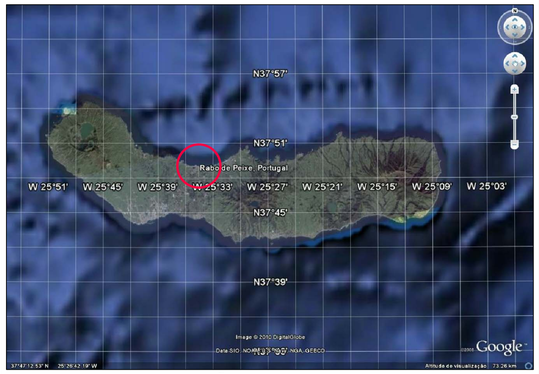

PLANTA DE LOCALIZAÇÃO

IMPLANTAÇÃO DA SOLUÇÃO ALTERNATIVA 3A



DISTRIBUIÇÃO DA AGITAÇÃO LOCAL (-14m ZH)

NOTAS:

- LEVANTAMENTO TOPO-HIDROGRÁFICO EFECTUADO PELA B.H.1 DA D.G.P.N.T.M. EM MAIO DE 1995.
- COTAS REFERIDAS AO ZERO HIDROGRÁFICO (ZH), SITUADO 1.00m ABAIXO DO NÍVEL MÉDIO DO MAR.
- SISTEMA DE COORDENADAS RECTANGULARES PROJECÇÃO U.T.M., FUSO 26.
- COMPLETAGEM DAS ESTRUTURAS DO PORTO EXISTENTE COM BASE NAS PEÇAS DESENHADAS DO PROJECTO DE EXECUÇÃO DA EMPREITADA DE REFORMULAÇÃO E MELHORAMENTO DO PORTO DE PESCA DE RABO DE PEIXE, JANEIRO 1999.

SIMBOLOGIA:

- DRAGAGENS À COTA DEFINIDA (-2.00m e -4.00mZH)

REVISÃO	POR	DATA	DESCRIÇÃO	VISTO
.	.	.	.	.

PROJECT.	LAL	Jun.10
DESEN.	SVS	Jun.10
COPIOU		
VERIF.	LAL	Jun.10
APROV.	LAL	Jun.10

PROJECTO BASE

ESCALAS: 1:1000

REGIÃO AUTÓNOMA DOS AÇORES

LOTAÇOR
SERVIÇO DE LOTAS DOS AÇORES, S.A.

AMPLIAÇÃO DO PORTO DE PESCA
DE RABO DE PEIXE, NA ILHA DE SÃO MIGUEL

SOLUÇÃO ALTERNATIVA 3A
PLANTA DE ARRANJO GERAL

CONSULMAR

DESENHO N° 0.1359.01_PB_HM_02_0 | 2

SUBSTITUI:
SUBSTITUIDO POR: